

Bad Essen

im Osnabrücker Land

Bebauungsplan Nr. 82

„Westlich Lange Straße“

mit örtlichen Bauvorschriften

Begründung

Verfahren gemäß § 13b BauGB

Projektnummer: 217169

Datum: 2019-08-08

IPW[■]
INGENIEURPLANUNG
Wallenhorst

INHALTSVERZEICHNIS

1	Planungsanlass und -erfordernis.....	2
2	Geltungsbereich/ Städtebauliche Werte	4
3	Planungsleitlinien.....	4
4	Festsetzungen des Bebauungsplanes.....	4
4.1	Art und Maß der baulichen Nutzung/ sonstige Nutzung.....	4
4.2	Festsetzungen in Textform	5
4.3	Örtliche Bauvorschriften	6
5	Verkehrliche Erschließung	6
6	Belange des Umweltschutzes	6
7	Ver-/ Entsorgung	7
8	Belange des Immissionsschutzes.....	8
9	Altablagerungen/ Bodenkontaminationen/ Geologie.....	8
10	Kosten der Erschließung und Maßnahmen zur Realisierung.....	8
11	Bodenfunde	9
12	Bearbeitungs- und Verfahrensvermerk	9

Bearbeitung:

Dipl.Ing. Jörg Grunwald

Wallenhorst, 2019-08-08

Proj.-Nr.: 217169

IPW INGENIEURPLANUNG GmbH & Co. KG

Ingenieure ♦ Landschaftsarchitekten ♦ Stadtplaner

Telefon (0 54 07) 8 80-0 ♦ Telefax (0 54 07) 8 80-88

Marie-Curie-Straße 4a ♦ 49134 Wallenhorst

<http://www.ingenieurplanung.de>

Beratende Ingenieure – Ingenieurkammer Niedersachsen

Qualitätsmanagementsystem TÜV-CERT DIN EN ISO 9001-2008

1 Planungsanlass und -erfordernis

Die Gemeinde Bad Essen beabsichtigt mit der Aufstellung des Bebauungsplanes Nr. 82 „Westlich Lange Straße“, den vorhandenen Siedlungsbereich im Nordwesten des Ortsteils Harpenfeld weiterzuentwickeln und die in der Nachbarschaft vorhandenen Bebauungs- und Nutzungsstrukturen aufzugreifen und damit den Siedlungsbereich hier abzurunden (Arrondierung).

In der Ortschaft Harpenfeld besteht Bedarf, Wohnbauflächen auszuweisen. Die Gründe hierfür ergeben sich aus konkreten Anfragen nach Wohnbauland in der Ortschaft, vor dem Hintergrund, dass die noch vorhandenen bebaubaren Grundstücke in der Ortschaft (Baulücken) auf absehbare Zeit nicht für eine bauliche Nutzung zur Verfügung stehen.

Zielsetzung der Gemeinde Bad Essen ist es nunmehr, Wohnbauflächen für die Eigenentwicklung der Ortschaft Harpenfeld auszuweisen. Hierzu ist herauszustellen, dass Harpenfeld eine historisch gewachsene, eigenständige Ortschaft ist. Die Gemeinde Bad Essen sieht es als wesentliche städtebauliche Aufgabe an, die Eigenentwicklung der ehemals 17 eigenständigen Gemeinden bzw. Ortschaften zu fördern. In diesen Ortschaften (so auch in Harpenfeld) besteht eine Nachfrage nach Baugrundstücken, die sowohl aus der Eigenentwicklung resultiert, als auch auf das hier günstigere Bodenpreisniveau reflektiert. Eigenentwicklung zu fördern bedeutet in diesem Zusammenhang auch, die Eigenständigkeit zu sichern. Vor dem Hintergrund einer, statistisch gesehen, abnehmenden Bewohnerzahl pro Wohnung und damit einem größeren Wohnbedarf besteht auch in den kleineren Ortschaften das Erfordernis, Bauflächen auszuweisen, allein schon aus der örtlichen Nachfrage heraus. Nur durch diese Bauflächenausweisung kann die örtliche Bevölkerungszahl gehalten und in begrenztem Umfang entwickelt werden. Dieses ist gleichzeitig Voraussetzung, um örtliche Gemeinbedarfseinrichtungen in ihrem Bestand zu sichern und einseitige Bevölkerungsstrukturen (Überalterung) zu vermeiden.

Mit dieser Ausweisung von Wohnbauflächen wird erreicht, dass der nordwestliche Ortsrand der Ortschaft Harpenfeld baulich abgerundet wird (Arrondierung). Dies entspricht auch einem sparsamen Umgang mit Grund und Boden (vgl. § 1a (2) BauGB).

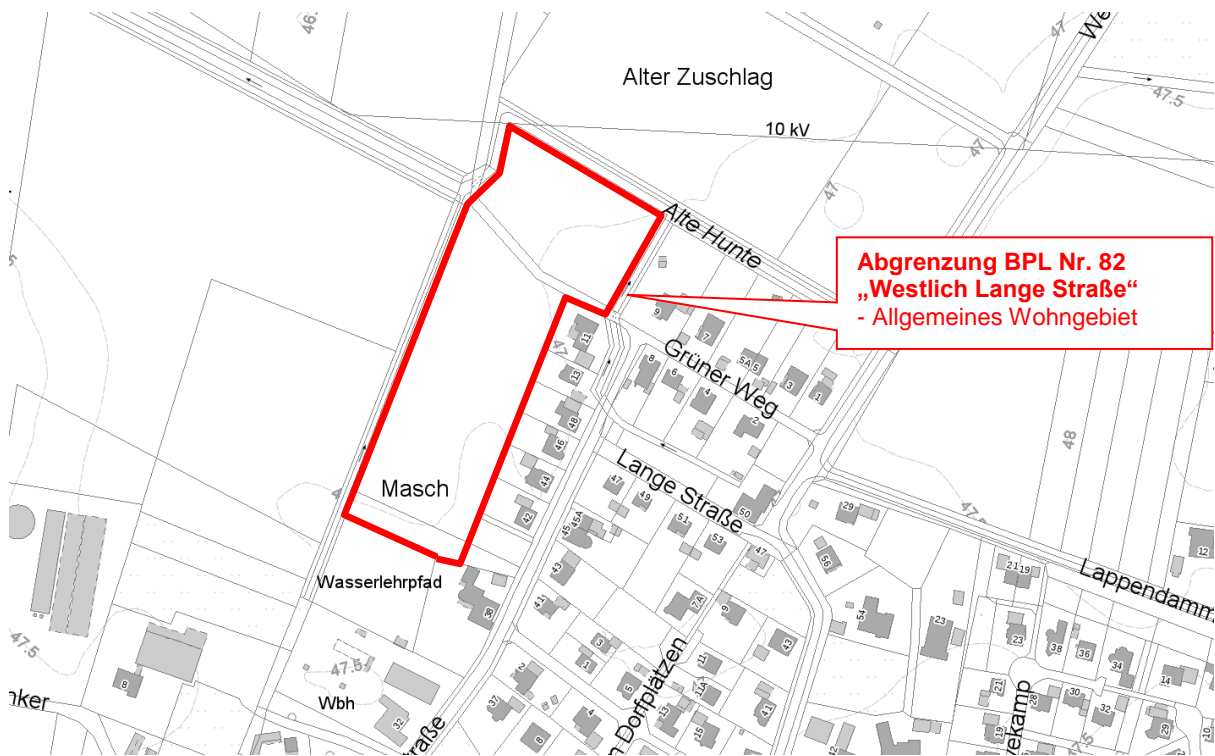
Nach § 13b BauGB kann ein Bebauungsplan, durch den die Zulässigkeit von Wohnnutzungen auf Flächen begründet wird, die sich an im Zusammenhang bebaute Ortsteile anschließen, in entsprechender Anwendung des § 13a BauGB im beschleunigten Verfahren aufgestellt werden, wenn in ihm eine zulässige Grundfläche im Sinne des § 19 Abs. 2 BauNVO oder eine Größe der Grundfläche festgesetzt wird von insgesamt weniger als 10.000 Quadratmetern (vgl. § 13a Absatz 1 Satz 2 BauGB).

Der Geltungsbereich des Bebauungsplanes „Westlich Lange Straße“ schließt hier unmittelbar an die im Zusammenhang bebauten Bereiche im Nordwesten der Ortslage Harpenfeld an, festgesetzt werden allgemeine Wohngebiete, die zulässige Grundfläche beträgt weniger als 10.000m² (allgem. Wohngebiete ca. 11.800 m²; bei einer GRZ von 0,4 beträgt die zulässige Grundfläche gem. § 19 Abs. 2 BauNVO hier 4.720 m²). Insofern sind hier die Voraussetzungen für die Durchführung des Aufstellungsverfahrens gemäß § 13b BauGB (und deshalb beschleunigtes Aufstellungsverfahren gemäß § 13a BauGB) gegeben.

Der wirksame Flächennutzungsplan (FNP) der Gemeinde Bad Essen stellt für das Plangebiet bereits Wohnbauflächen gemäß § 1 (1) Nr. 1 BauNVO und Flächen für Maßnahmen zum Schutz, zur Pflege und zur Entwicklung von Boden, Natur und Landschaft gemäß § 5 (2) Nr. 10 BauGB dar.

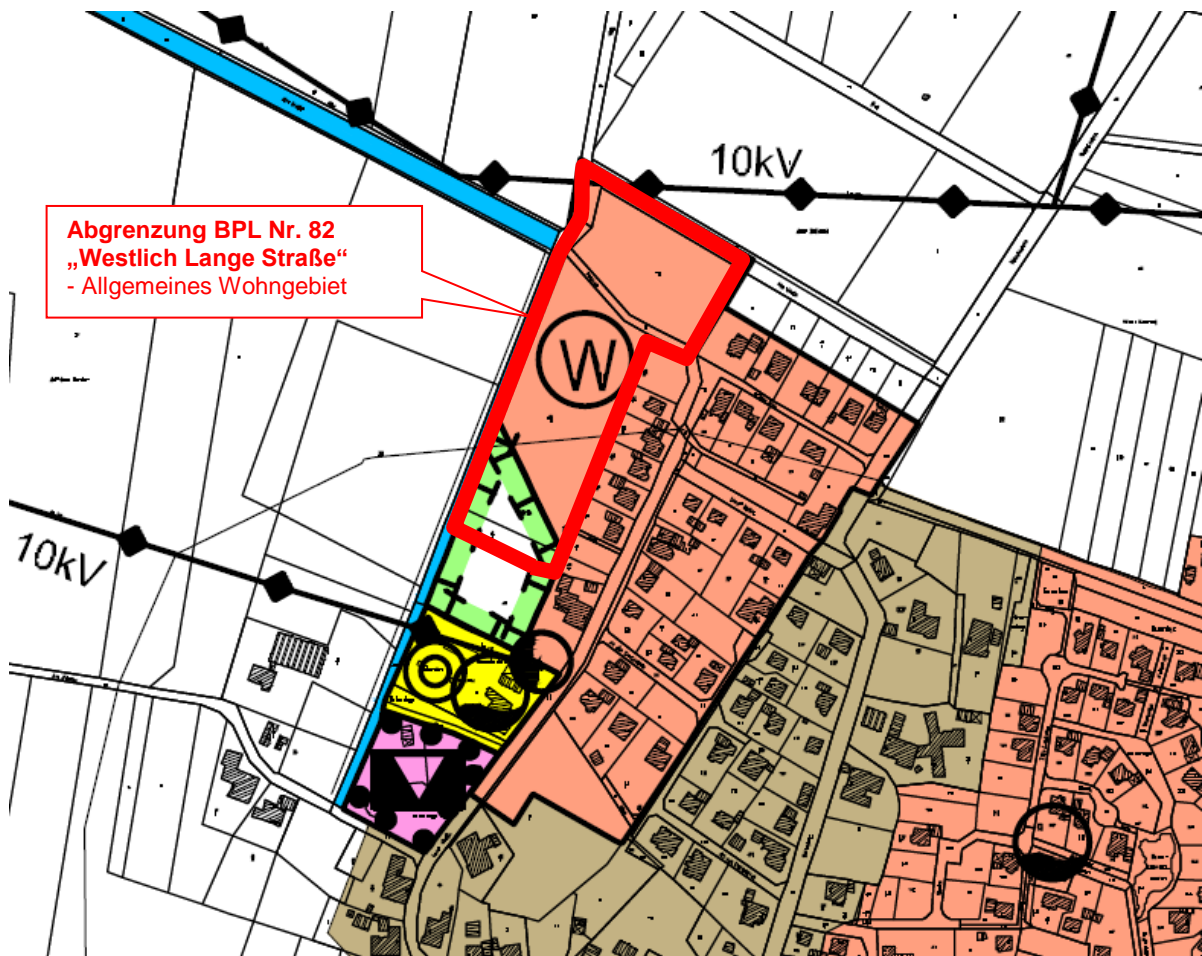
Dem s.g. „Entwicklungsgebot“ (vgl. § 8 (2) BauGB = Bebauungspläne sind aus dem Flächennutzungsplan zu entwickeln) wird damit Rechnung getragen.

Abb. Bebauungssituation Ortsteil Harpenfeld (Ausschnitt, o.M.)



(Quelle: Nds. Ministerium für Umwelt, Energie, Bauen und Klimaschutz – Umweltkarten)

Abb.: Darstellung FNP Gemeinde Bad Essen – OT Harpenfeld (Ausschnitt o.M.)



2 Geltungsbereich/ Städtebauliche Werte

Der Geltungsbereich des Bebauungsplanes Nr. 82 „Westlich Lange Straße“ umfasst das Gebiet im Nordwesten des Ortsteils Harpenfeld.

Fläche insgesamt (Geltungsbereich):	ca. 19.895 m ²
- Allgemeine Wohngebiete	ca. 12.220 m ²
- Verkehrsflächen	ca. 2.190 m ²
- Regenrückhaltebecken	ca. 1.975 m ²
- Flächen für Naturschutzmaßnahmen	ca. 3.510 m ²

3 Planungsleitlinien

Die Bebauungsplanaufstellung erfolgt unter Berücksichtigung folgender Planungsleitlinien bzw. städtebaulicher Belange:

- Das Bebauungs- und Erschließungskonzept ist so ausgelegt, dass der Zuschnitt der Grundstücke (bebaubare Flächen) in Ansehung der vorhandenen Nachfrage die Errichtung von Einzel- und Doppelhäusern in Anlehnung an die bestehenden baulichen Strukturen des benachbarten Siedlungsumfeldes zulässt.
- Dem gestiegenen und unterschiedlichen Wohnraumbedarf der Bevölkerung soll durch die Ausweisung geeigneter Wohnbaugrundstücken entsprochen werden. Hierbei wird vor dem Hintergrund der im Umfeld vorhandenen städtebaulichen Bau- und Nutzungsstruktur eine mäßige Verdichtung des neuen Siedlungsbereiches eingeräumt, durch die Möglichkeit auch Doppelhäuser auf den Grundstücken zu errichten, so dass der gesetzlichen Anforderung eines sparsamen Umgangs mit Grund und Boden gemäß § 1a (2) BauGB Rechnung getragen wird.

4 Festsetzungen des Bebauungsplanes

4.1 Art und Maß der baulichen Nutzung/ sonstige Nutzung

Entsprechend der beabsichtigten Zielsetzung zur Nutzung des Baugebietes und in Anlehnung an die benachbarten Siedlungsbereiche werden für das Plangebiet allgemeine Wohngebiete (WA und WA-1) gemäß § 4 BauNVO festgesetzt.

Im Planbereich erfolgt gemäß der absehbaren Nachfrage die Festsetzung einer ein- bis zweigeschossigen offenen Bauweise und zielt damit auf eine Ein- bis Zweifamilienhausbebauung (WA) ab; im WA-1-Bereich sollen, entsprechend der bestehenden Nachfrage, auch Häuser im s.g. „Toskana“-Stil“ bzw. Stadthautypen in zweigeschossiger Bauweise vorgesehen werden.

Die Festsetzung der GRZ und GFZ erfolgt auf Grund der heutigen Anforderungen der Bauwilligen und auf Grund der vorgesehenen Grundstücksgrößen von 500 – 1.000 qm.

Diese Regelungen garantieren zudem weitgehende gestalterische Freiheiten auf den Grundstücken. Die Festsetzungen zur Grund- und Geschossflächenzahl orientieren sich an diesen Vorgaben und stellen auf den ortsüblichen Gestaltungsrahmen ab.

Die Festsetzungen der Baugrenzen und damit der überbaubaren Grundstücksbereiche fügen sich ebenfalls in diese städtebaulichen Vorstellungen ein und lassen ausreichend variable Gebäudetypen zu.

Das zur ordnungsgemäßen Beseitigung des anfallenden Oberflächenwassers erforderliche Regenrückhaltebecken wird entsprechend gemäß § 9 (1) Nr. 16 BauGB festgesetzt.

Des Weiteren werden gemäß den Darstellungen des wirksamen FNPs Flächen/ Maßnahmen zum Schutz, zur Pflege und zur Entwicklung von Boden, Natur und Landschaft gemäß § 9 (1) Nr. 20 BauGB festgesetzt. Damit wird die Emissionssituation des südwestlich gelegenen landwirtschaftlichen Betriebes berücksichtigt.

4.2 Festsetzungen in Textform

Neben den zeichnerischen Festsetzungen des Bebauungsplanes werden ergänzend dazu Festsetzungen in Textform vorgesehen, um insbesondere hinsichtlich der Nutzungsmöglichkeiten innerhalb des Plangebietes einen Rahmen zu setzen, der in Anlehnung der im schon vorhandenen Siedlungsbereich Maßstäbe für die zukünftige Gestaltung des Ortsbildes setzt.

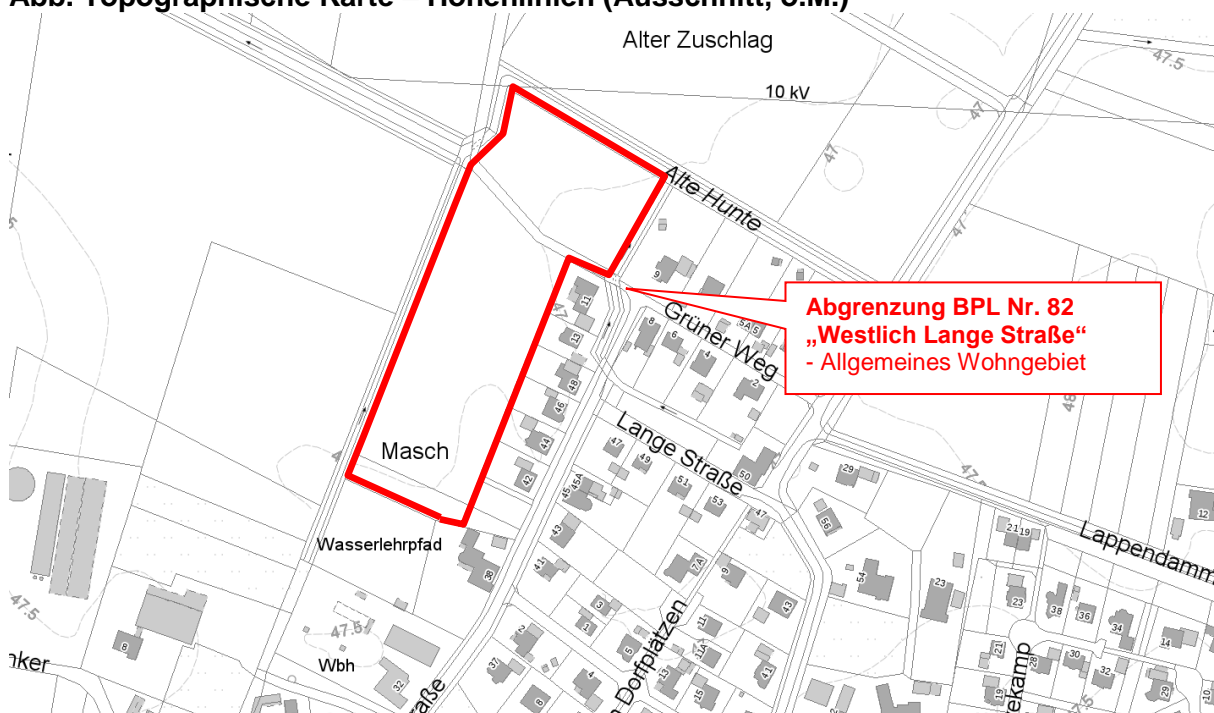
Mit der textlichen Festsetzung zu den Nutzungen (§ 1) wird gewährleistet, dass gemäß den Anforderungen des § 13b BauGB im Plangebiet/ in allen WA-Gebieten ausschließlich Wohnnutzungen realisiert werden können.

Insofern werden hier Einrichtungen mit Versorgungsfunktionen in Bezug auf die Wohnnutzung, Läden und Handwerksbetriebe usw. (vgl. § 4 Abs. 2 Nr. 2 BauNVO) und Anlagen für kirchliche, kulturelle, soziale, gesundheitliche und sportliche Zwecke (§ 4 Abs. 2 Nr. 3 BauNVO) sowie diejenigen Nutzungen ausgeschlossen, die nach § 4 Abs. 3 Nr. 1 - Nr. 5 BauNVO ausnahmsweise zugelassen werden können. Denn Betriebe des Beherbergungsgewerbes, sonstige nicht störende Gewerbebetriebe, Anlagen für Verwaltungen, Gartenbaubetriebe sowie Tankstellen werden nicht vom Tatbestandsmerkmal „Wohnnutzungen“ gedeckt.

Die einheitliche Festsetzung zur Gebäudehöhe mit dem § 2 der textlichen Festsetzungen stellt auf die Ausbildung der im Siedlungsbereich und in der Nachbarschaft vorhandenen Gebäude ab. Damit wird eine unterschiedliche Höhenentwicklung der Gebäude - Bestand und Planung - vermieden und ein einheitliches Siedlungsbild, im Besonderen im Zusammenhang mit dem angrenzenden Siedlungsbereich erreicht.

Die Höhenlage der Gebäude im Plangebiet wird auf die NHN (Normalhöhennull) projiziert. Es wird hier (bei einer geplanten Einfamilienhausbebauung) grundsätzlich von einer maximalen Gebäudehöhe von ca. 10,0 über dem anstehenden Gelände ausgegangen. Dazu werden entsprechende maximale Gebäudehöhen/ Firsthöhen im Bebauungsplan festgesetzt.

Abb. Topographische Karte – Höhenlinien (Ausschnitt, o.M.)



(Quelle: Nds. Ministerium für Umwelt, Energie, Bauen und Klimaschutz – Umweltkarten)

Im Plangebiet wird ein Nutzungsmuster angestrebt, das die Errichtung von Einfamilienhäusern ermöglicht, damit wird der Charakter des vorhandenen Siedlungsbereiches aufgegriffen und fortgeführt.

Dazu wird hier eine Begrenzung der Zahl der Wohnungen (textliche Festsetzung § 3) vorgenommen. In diesem Zusammenhang ist darauf hinzuweisen, dass ohne Begrenzung der Anzahl der Wohnungen (z.B. Mehrfamilienhäuser) die Nutzung der übrigen Grundstücksfläche u.U. nahezu ausschließlich den auf dem Grundstück nachzuweisenden Stellplatzflächen vorbehalten wäre. Dies widerspräche der Planungsabsicht der Gemeinde, neben einer städtebaulich vertretbaren Verdichtung (auch Doppelhäuser sind zulässig) auch die Belange des Naturschutzes in ausreichendem Maße zu berücksichtigen.

Neben einer entsprechenden – durchaus gewollten - baulichen Verdichtung im zentralen Siedlungsbereich ist es allerdings Planungswille der Gemeinde ein Übermaß an Wohnnutzungen zu verhindern. Die festgesetzte Größenordnung von max. 2 Wohnungen pro Einzelhaus, je 1 Wohneinheit pro Doppelhaushälfte wird hier für vertretbar gehalten und entspricht den hier vorhandenen Siedlungsstrukturen.

Mit § 4 der textlichen Festsetzungen wird die Verlegung von Ver- und Entsorgungsleitungen in Hinblick auf das Ortsbild geregelt.

§ 5 stellt sicher, dass in den Freibereichen der Grundstücke die Versiegelung auf ein Minimum reduziert wird.

4.3 Örtliche Bauvorschriften

Neben planungsrechtlichen Festsetzungen auf Grundlage des Baugesetzbuches sind gestalterische Festsetzungen (Örtliche Bauvorschriften auf Grundlage der Nds. Bauordnung) vorgesehen. Die Festsetzung „Örtlicher Bauvorschriften“ zielt darauf, die hier entstehenden Baukörper/ Umbauten in das Gestaltungsgefüge der Umgebungsbebauung einzubinden.

Insoweit wird ein Rahmen festgesetzt, der den Gestaltungszusammenhang und den Bebauungsmaßstab in der Ortslage Harpenfeld wahrt.

Im Grundsatz leitet sich das den Festsetzungen zu Grunde liegende gestalterische Ordnungsprinzip von den in der Ortslage Harpenfeld dominant vertretenen Gestaltungsmerkmalen der vorhandenen Bebauung ab.

5 Verkehrliche Erschließung

Die äußere verkehrliche Erschließung erfolgt über das vorhandene angrenzende Straßennetz („Lange Straße“, „Grüner Weg“).

Die erforderlichen straßenverkehrsrechtlichen Regelungen werden außerhalb dieses Bebauungsplanverfahrens im Rahmen der Erschließung des Baugebietes geregelt.

Private Einstellplätze sind generell auf den jeweiligen Grundstücksflächen nachzuweisen.

6 Belange des Umweltschutzes

Nach § 13b BauGB kann ein Bebauungsplan, durch den die Zulässigkeit von Wohnnutzungen auf Flächen begründet wird, die sich an im Zusammenhang bebaute Ortsteile anschließen, in entsprechender Anwendung des § 13a BauGB im beschleunigten Verfahren aufgestellt werden, wenn in ihm eine zulässige Grundfläche im Sinne des § 19 Abs. 2 BauNVO oder eine Größe der Grundfläche festgesetzt wird von insgesamt weniger als 10.000 Quadratmetern (vgl. § 13a Absatz 1 Satz 2 BauGB).

Der Geltungsbereich des Bebauungsplanes Nr. 82 schließt hier unmittelbar an den im Zusammenhang bebauten Bereich im Nordwesten der Ortslage Harpenfeld an, die zulässige Grundfläche beträgt weniger als 10.000 qm und es wird ein allgemeines Wohngebiet festgesetzt.

Insofern sind hier die Voraussetzungen für die Durchführung des Aufstellungsverfahrens gemäß § 13b BauGB (und deshalb beschleunigtes Aufstellungsverfahren gemäß § 13a BauGB) gegeben.

Gemäß § 13a (3) BauGB wird im vereinfachten Verfahren von der Umweltprüfung nach § 2 (4) BauGB, von dem Umweltbericht nach § 2a BauGB und von der Angabe nach § 3 (2) Satz 2 BauGB, welche Arten umweltbezogener Informationen verfügbar sind, abgesehen; § 4c BauGB ist nicht anzuwenden.

Es wird ausdrücklich darauf hingewiesen, dass im Rahmen der Aufstellung des Bebauungsplans Nr. 82 von einer Umweltprüfung/ Umweltbericht abgesehen wird.

Dennoch sind für diese Bebauungspläne der Innenentwicklung bzw. der geringfügigen Erweiterung des Innenbereiches die umweltplanerischen (inkl. naturschutzfachlichen) Belange so aufzubereiten, dass sie in die bauleitplanerische Abwägung eingestellt werden können. Denn weiterhin gilt nach § 1 Absatz 6 Nr.7 BauGB, dass bei der Aufstellung von Bauleitplänen u.a. insbesondere die Belange des Umweltschutzes, einschließlich des Naturschutzes und der Landschaftspflege zu berücksichtigen sind. Diesbezüglich wird auf den umweltplanerischen Fachbeitrag in der Anlage verwiesen.

Danach sind durch die hier verfolgte Planung keine wesentlichen Beeinträchtigungen von Natur, Landschaft oder sonstigen Umweltbelangen zu erwarten. Die Gemeinde Bad Essen trifft vor diesem Hintergrund die abwägende Entscheidung den Bereich des Plangebietes einer (wohn)baulichen Nutzung zuzuführen (s.o.).

7 Ver-/ Entsorgung

Die ordnungsgemäße Ver- und Entsorgung der Planbereiche ist durch den Anschluss an die in der Nachbarschaft vorhandenen Anlagen und Einrichtungen möglich und wird im Rahmen der Erschließung des Plangebietes sichergestellt.

Die Mitgliedschaft im Unterhaltungsverband Nr. 70 „Obere Hunte“ und auch die Beitragspflicht für die Unterhaltung der Gewässer II. Ordnung ruht auf den Grundstücken und bleibt auch nach einer eventuellen Veränderung bestehen.

Die Anschlussmöglichkeiten des beplanten Gebietes an die zentrale Wasserversorgung und Abwasserbeseitigung sind gegeben. Die Leitungsnetze müssen entsprechend erweitert werden. Zur Erweiterung der Hauptleitungsnetze (Wasserleitungen, Entwässerungskanäle) im Zuge des Straßenneubaus ist der Wasserverband Wittlage bei der weiteren Planung und Abwicklung kontinuierlich zu beteiligen.

Der Anschluss der Grundstücke erfolgt nach den Wasserversorgungs- bzw. Abwasserentsorgungsbedingungen des Wasserverbandes Wittlage. Die Versorgung mit Trink- und Brauchwasser im normalen Umfang kann sichergestellt werden.

Wasser sparende Maßnahmen, wie z. B. Nutzung des Regenwassers und der Einbau wassersparender Armaturen, werden empfohlen.

Im Zuge der Erschließungsplanung ist eine rechtzeitige Koordination mit den Ver- und Entsorgungsträgern vorzunehmen, damit die Ver- und Entsorgungseinrichtungen entsprechend geplant und disponiert werden können.

Bzgl. der ordnungsgemäßen Entsorgung des Oberflächenwassers wird z.Z. eine wasserwirtschaftliche Vorplanung erarbeitet. Die Ergebnisse werden im Rahmen der weiteren Planaufstellung entsprechend berücksichtigt. Es ist davon auszugehen, dass die hier anfallenden Oberflächenwasser in einem Regenrückhaltebecken retendiert werden müssen.

Die ordnungsgemäße Entsorgung des Schmutzwassers wird im Rahmen der Erschließungsplanungen sichergestellt. Im Plangebiet wird auf Grund der vorhandenen Topographie ein Schmutzwasser(SW)-Pumpwerk erforderlich.

Die Ableitung des anfallenden Schmutzwassers soll über das noch zu erstellende Kanalisationsnetz innerhalb des Plangebiets mit Anschluss an das angrenzende und bereits vorhandene Kanalisationsnetz mit Ableitung zur Kläranlage erfolgen. Diese ist von ihrer Leistungsfähigkeit her geeignet, das hier zusätzlich anfallende Schmutzwasser zu reinigen.

Hinsichtlich des Brandschutzes werden die ggf. zusätzlich erforderlichen Brandschutzeinrichtungen bzw. die Maßnahmen zur Löschwasserbereitstellung zwischen der örtlichen Feuerwehr, dem Wasserbeschaffungsverband, dem Landkreis und der Gemeinde abgestimmt.

8 Belange des Immissionsschutzes

Das Plangebiet liegt in einem Bereich, in dem erhebliche Immissionen, ausgehend von Straßenverkehr oder gewerblichen Betrieben, nicht zu erwarten sind.

Das Plangebiet liegt in einem landwirtschaftlich strukturierten Bereich, in dem es häufig zu landwirtschaftlich spezifischen Immissionen in Form von Gerüchen, Geräuschen und Stäuben kommt. Diese werden hervorgerufen durch den landwirtschaftlichen Verkehr auf den Straßen sowie durch die Bearbeitung der umliegenden landwirtschaftlich genutzten Flächen. Sie können jahreszeitlich und witterungsbedingt auch an Sonn- und Feiertagen sowie in den Nachtstunden auftreten (z. B. Mähdrusch, Bodenbearbeitung). Die Immissionen sind unvermeidbar, im ländlichen Raum ortsüblich und müssen von den Anwohnern toleriert werden.

Südwestlich des Plangebietes des Bebauungsplanes Nr. 82 befindet sich ein landwirtschaftlicher Betrieb mit Tierhaltung. Die Emissionssituation bzw. die erforderlichen, geruchsbedingten, Abstände dieses landwirtschaftlichen Betriebes ist/ sind durch die Festsetzung der Flächen für Naturschutzmaßnahmen berücksichtigt.

Die Entwicklungsmöglichkeiten dieses Betriebes werden durch die geplante Ausweisung von Wohnbauflächen nicht über das vorhandene Maß (vorhandene Wohnbebauung an der „Langen Straße“) hinaus eingeschränkt.

9 Altablagerungen/ Bodenkontaminationen/ Geologie

Hinweise auf Bodenkontaminationen oder Altablagerungen im Änderungsbereich liegen der Gemeinde nicht vor.

10 Kosten der Erschließung und Maßnahmen zur Realisierung

Die Kosten der Erschließung sind noch im Rahmen der Erschließungsplanungen zu ermitteln.

Die Erhebung von Erschließungsbeiträgen bzw. von Baubeiträgen und Kosten-erstattungsbeiträgen richtet sich nach den Satzungen der Gemeinde über Erschließungsbeiträge nach dem Baugesetzbuch bzw. über Kostenbeiträge nach dem Nds. Kommunalabgabengesetz.

Maßnahmen zur Realisierung des Baugebietes, insbesondere bodenordnende Maßnahmen gemäß Kapitel 1, Teil 4 und 5 des Baugesetzbuches sind derzeit nicht vorgesehen. Soweit aufgrund der Festsetzungen des Bebauungsplanes Veränderungen von Grundstücksgrenzen erforderlich sind bzw. der Erwerb von Flächen zur Realisierung der Straßenbaumaßnahmen erforderlich wird, soll dieses im freihändigen Grundstücksverkehr erfolgen. Ein Umlegungsverfahren wird nach den derzeitigen Erkenntnissen nicht erforderlich.

Für die weitere Abwicklung und Realisierung dieses Bebauungsplanes behält sich die Gemeinde die Durchführung bodenordnender Maßnahmen vor.

11 Bodenfunde

Sollten bei den geplanten Bau- und Erdarbeiten ur- oder frühgeschichtliche Bodenfunde (das können u.a. sein: Tongefäßscherben, Holzkohleansammlungen, Schlacken sowie auffällige Bodenverfärbungen u. Steinkonzentrationen, auch geringe Spuren solcher Funde) gemacht werden, sind diese gemäß § 14 Abs. 1 des Nieders. Denkmalschutzgesetzes meldepflichtig und müssen der zuständigen unteren Denkmalschutzbehörde oder dem Niedersächsischen Landesamt für Denkmalpflege - Referat Archäologie - Stützpunkt Oldenburg, Ofener Straße 15, Tel. 0441/ 799-2120 unverzüglich gemeldet werden.

In diesem Zusammenhang wird auf § 14 (1) und (2) des Nds. Denkmalschutzgesetzes hingewiesen; danach sind zutage tretende Funde bis zum Ablauf von 4 Werktagen nach der Anzeige unverändert zu lassen bzw. sind zu schützen, wenn nicht die zuständige Denkmalpflegebehörde vorher die Fortsetzung der Arbeiten gestattet hat.

12 Bearbeitungs- und Verfahrensvermerk

Wallenhorst, 2019-08-08

IPW INGENIEURPLANUNG GmbH & Co. KG
i.V.

M.Desmarowitz

Diese Begründung hat zusammen mit dem Bebauungsplan Nr. 82 dem Rat der Gemeinde in seiner Sitzung am zum Satzungsbeschluss vorgelegen.

Bad Essen, den

Im Auftrag